



Direction Générale  
des Services  
Techniques

Direction des  
Grands Projets  
Urbains

Mairie de  
Quartier Centre  
Historique

## Requalification en cœur de Ville de l'axe urbain Foch – Llucia Ultime aménagement de la place des Poilus



Le choix de commencer les travaux dès le début de l'année repose sur une volonté de libérer cet espace le plus tôt possible avant la période estivale.



# Plan de situation

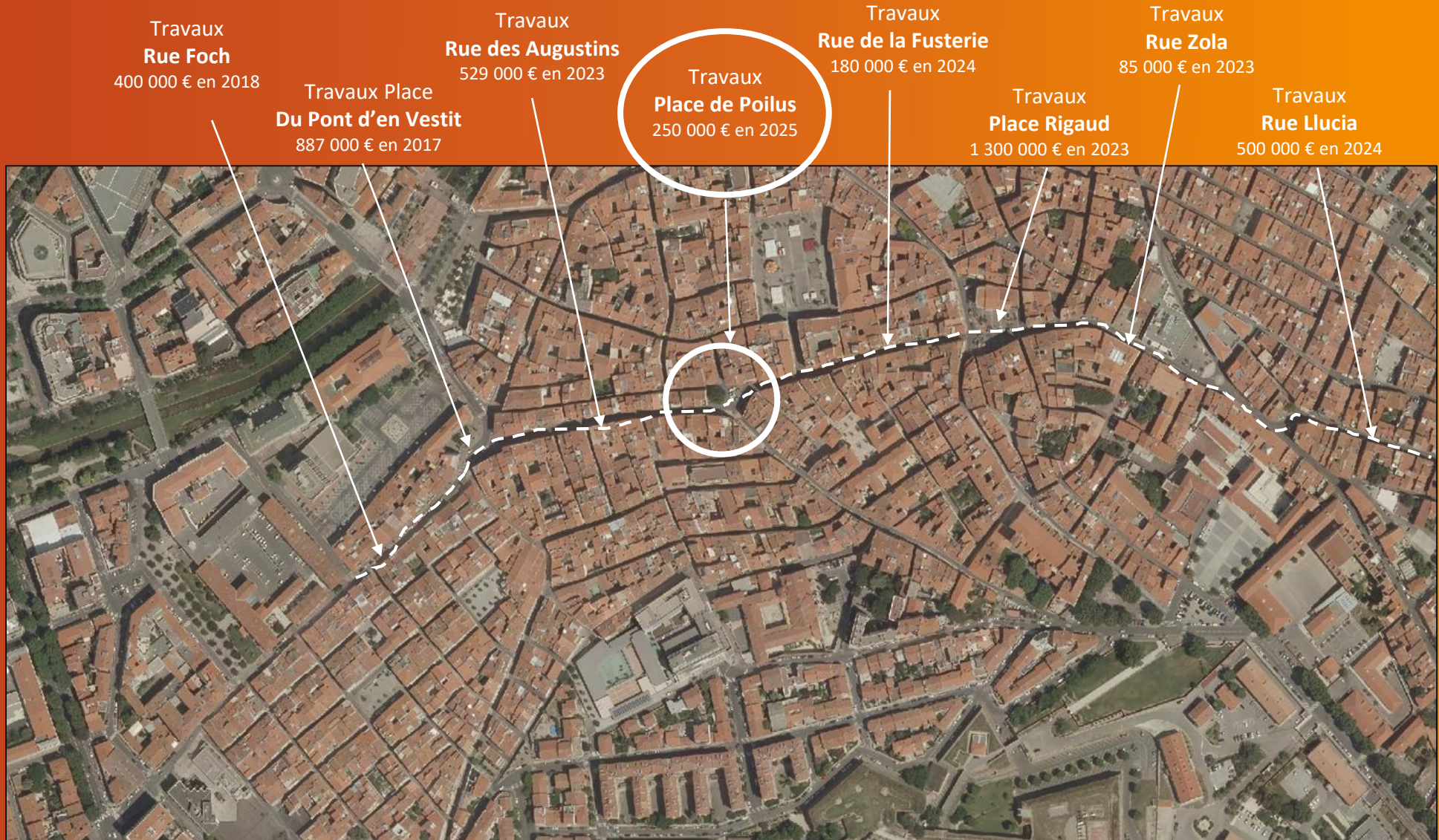
Zone de travaux





# Rétrospective

Après le réaménagement des rues F. X. A. de Llucia, E. Zola, Fusterie, Augustins, Maréchal Foch, mais aussi des places H. Rigaud et Pont d'en Vestit, la place des Poilus reste l'ultime composante de l'axe Foch – Llucia à réaménager dans le cadre d'une ambitieuse politique publique de reconquête du cœur de Ville. Un investissement global de plus de 4 000 000 €.





# Diagnostic, état des lieux

Au fil des décennies cette place a fait l'objet de nombreux travaux au détriment de sa qualité urbaine et du confort de ses habitants, des commerçants et autres usagers.

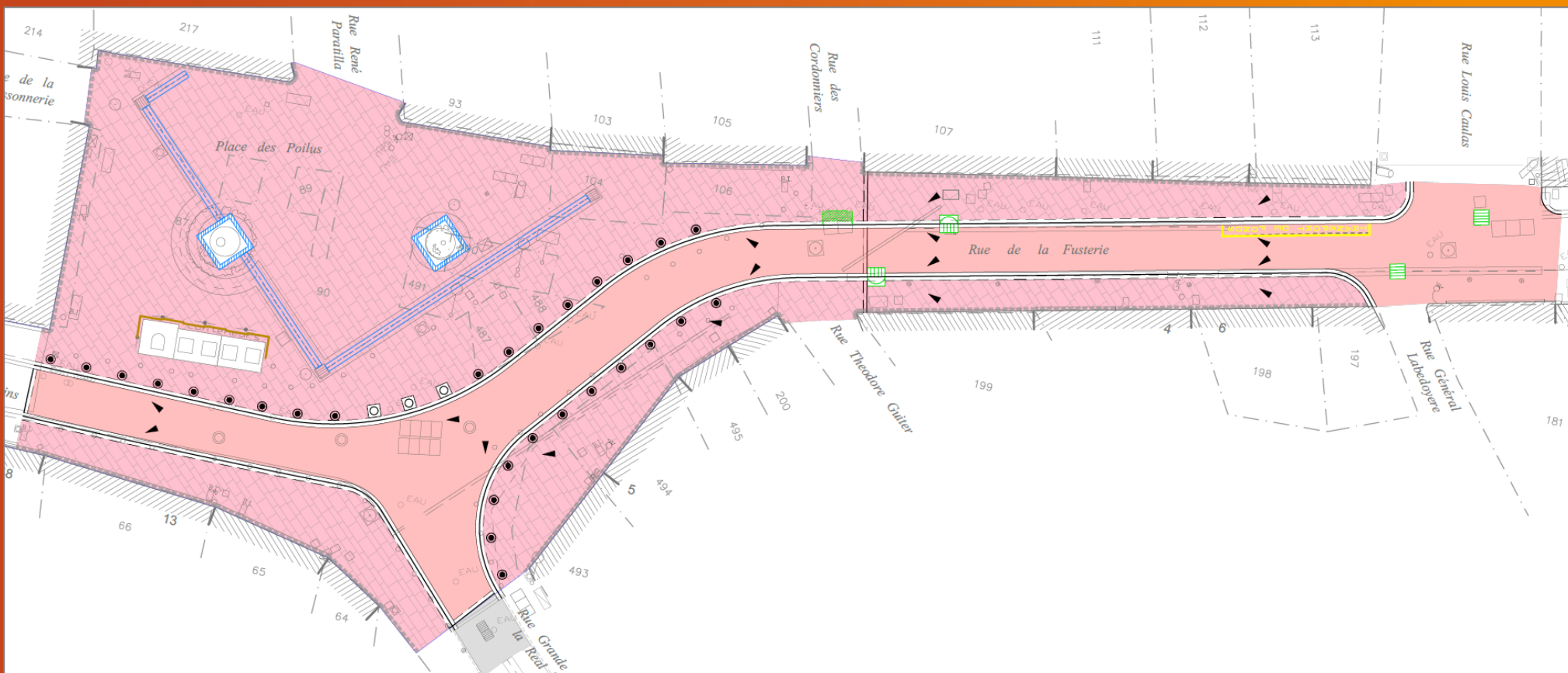
- Vieillessement général des matériaux de revêtement au sol,
- Dégradation du sol et manque d'accessibilité pour les PMR,
- Mobiliers urbains dégradés,
- Stationnement anarchique,
- Conteneurs à déchets disgracieux.



# Le principe d'aménagement

Ce projet vise à redonner une identité de placette commerçante accueillante, à dominante piétonne, en intégrant la chaussée circulée au reste de la place et en la délimitant par des espaces discrets.

- Pose de dalles granit rose de la clarté sur les trottoirs et la chaussée en enrobés porphyre.
- Suppression du stationnement,
- Réglementation des livraisons sur la place,
- Réglementation des livraisons sur la place,
- Maintien des deux arbres,
- Habillage du dispositif des conteneurs enfouis.





# Vue d'insertion





# Conditions de circulation durant les travaux

Une déviation sera mise en place avec la possibilité pour les riverains d'accéder au plus près de chez eux. L'accès à la place République et au parking sera assuré dans la mesure du possible selon les modalités suivantes :


- En semaine de 8h00 à 17h00 depuis la place F. Arago, rue Louis Blanc en remontant vers la place H. Rigaud, un alternat permettra de descendre la rue de la Fusterie vers la place de la République,
- Le week-end et de 17h00 à 8h00 par la rue Grande La Réal, en traversant la zone de chantier.



## Accès parking de la République par la rue de la Fusterie :

Maintenu durant tout le chantier.

- En journée et en semaine, Accès par la rue de l'Argenterie puis entre les rues Fusterie et Caulas : mise en œuvre d'un alternat manuel le jour de 8h à 17h.
- Le week-end et le soir, Après 17h et la nuit : la circulation sera rétablie sur la place des Poilus et la rue Grande la Réal.



## Rue des Augustins :

Sens de circulation sortant vers la place pont d'En-Vestit durant les travaux.

## Rue Grande la Réal :

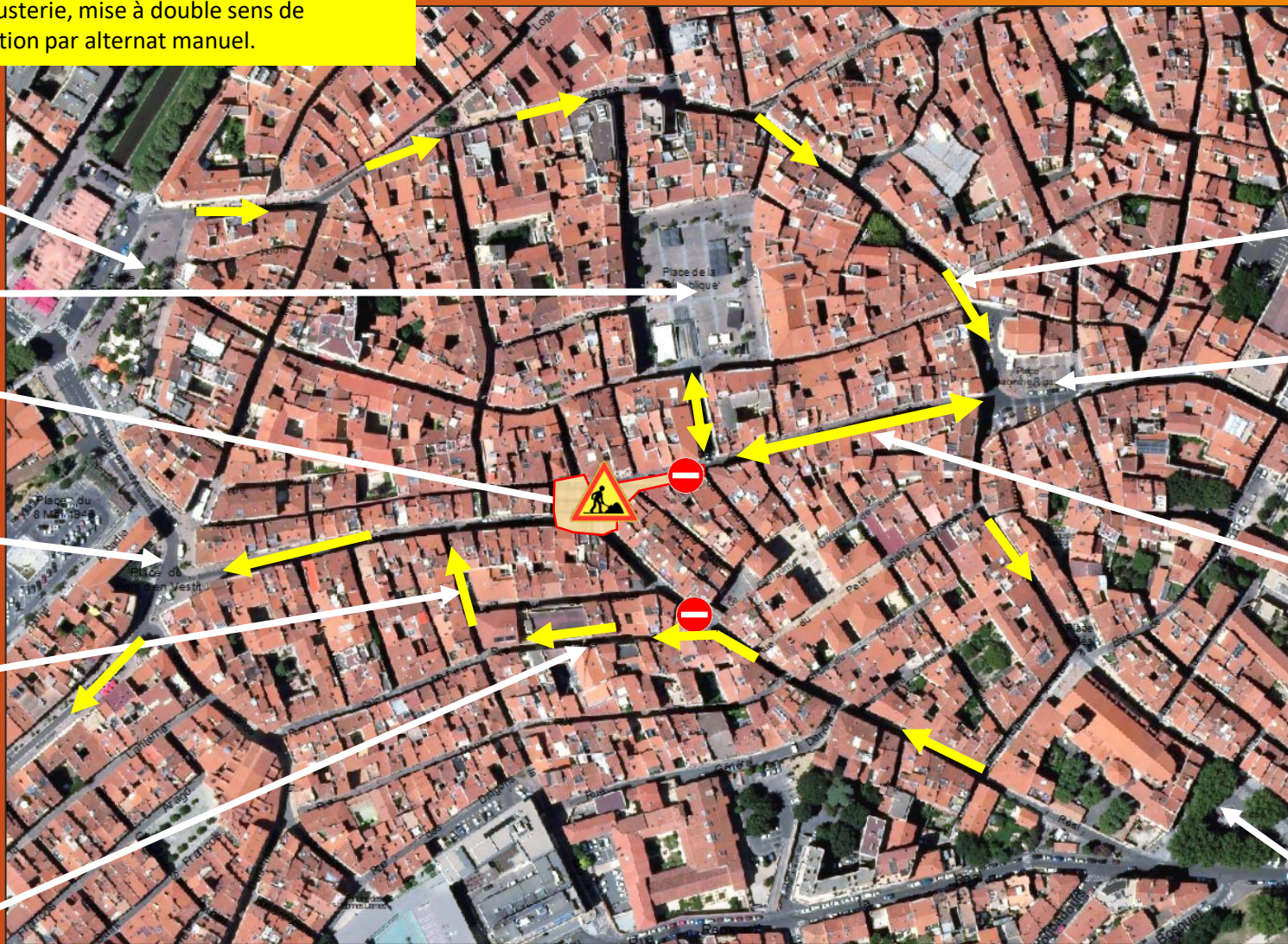
La circulation sera rétablie le soir rue Grande la Réal vers la rue de la Fusterie.



## Accès parking République

Circulation déviée : en semaine de 8h00 à 17h00

Rue de la Fusterie, mise à double sens de circulation par alternat manuel.



Place Arago

Parking de la République

Place des Poilus

Place du Pont d'En-Vestit

Rue Petite la Monnaie

Rue Sainte Catherine

Rue de l'Argenterie

Place H. Rigaud

Rue de la Fusterie  
Circulation alternée

Place des Esplanades



## Accès parking République

Circulation rétablie : le Week-end + le soir de 17h à 8h.

Si quelques contraintes techniques de chantier venaient à perturber la déviation mise en place, nous nous efforcerons de les réduire au maximum.

Place Arago

Parking de la République

Place des Poilus

Place du Pont d'En-Vestit

Rue Petite la Monnaie

Rue Saint Matthieu

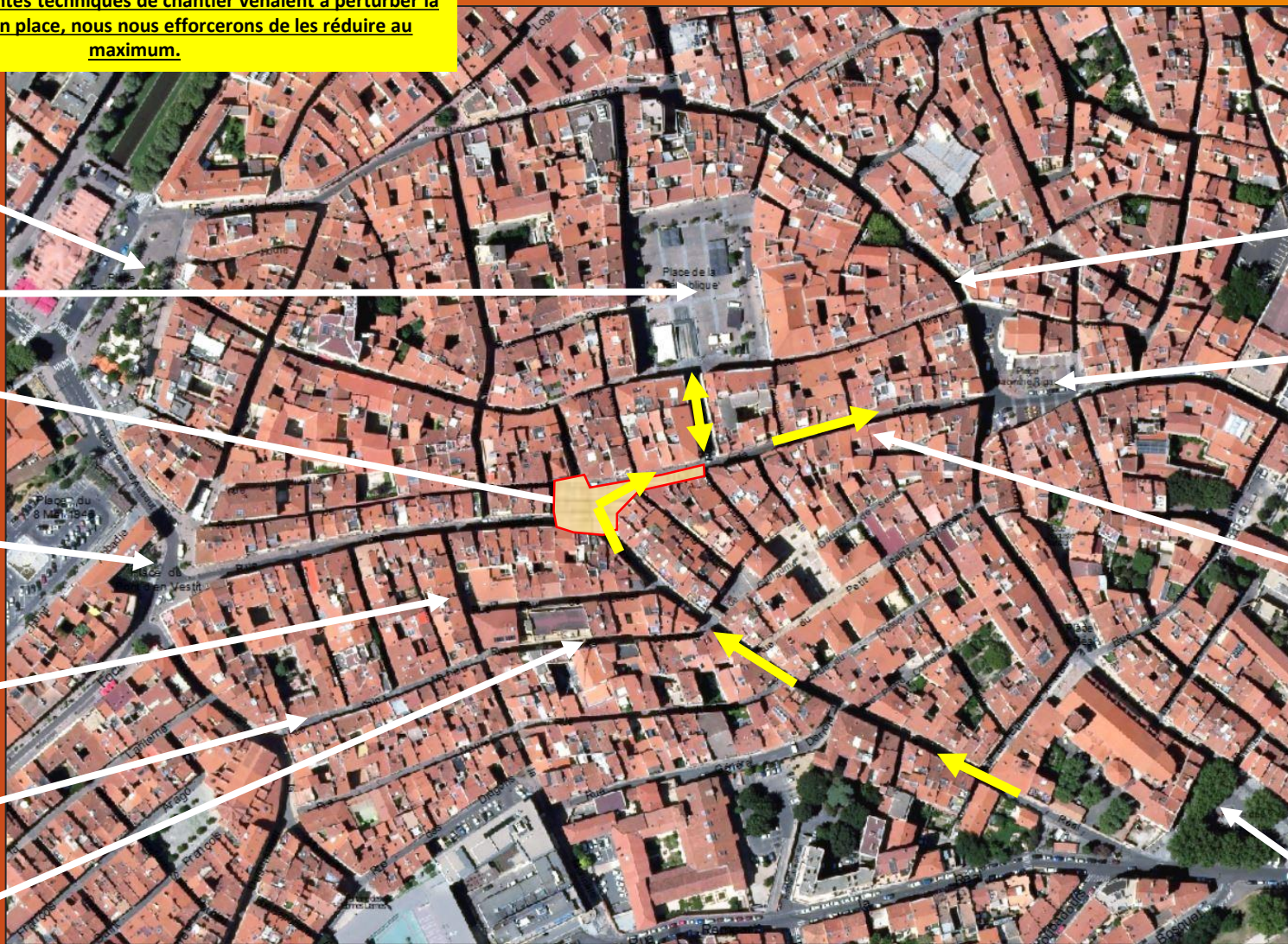
Rue Sainte Catherine

Rue de l'Argenterie

Place H. Rigaud

Rue de la Fusterie  
Circulation alternée

Place des Esplanades





# Planification et coût des travaux



- **Intervention sur les canalisations souterraines terminée.**



- **Travaux réseaux secs dès la fin des travaux sur les canalisations avant l'aménagement de surface qui démarre le 03 mars jusqu'à fin avril 2025**
- **Investissement voirie : 350 000 € TTC .**

Nous sommes conscients que ce chantier évolue dans un environnement sensible, de par sa proximité immédiate avec les riverains et commerçants de ce secteur du cœur de Ville.

Si quelques contraintes techniques de chantier venaient à perturber la déviation mise en place, nous nous efforcerons de les réduire au maximum.

Le choix de commencer les travaux dès le début de l'année repose sur une volonté de libérer cet espace le plus tôt possible avant la période estivale.



# Merci de votre attention

Pour tout renseignement complémentaire, vous pouvez vous adresser à la Mairie de  
Quartier Centre Historique – 12, rue Jeanne d'Arc, tél. 04.68.62.38.80.  
Ouvert du lundi au vendredi de 8h30 à 17h sans interruption.

